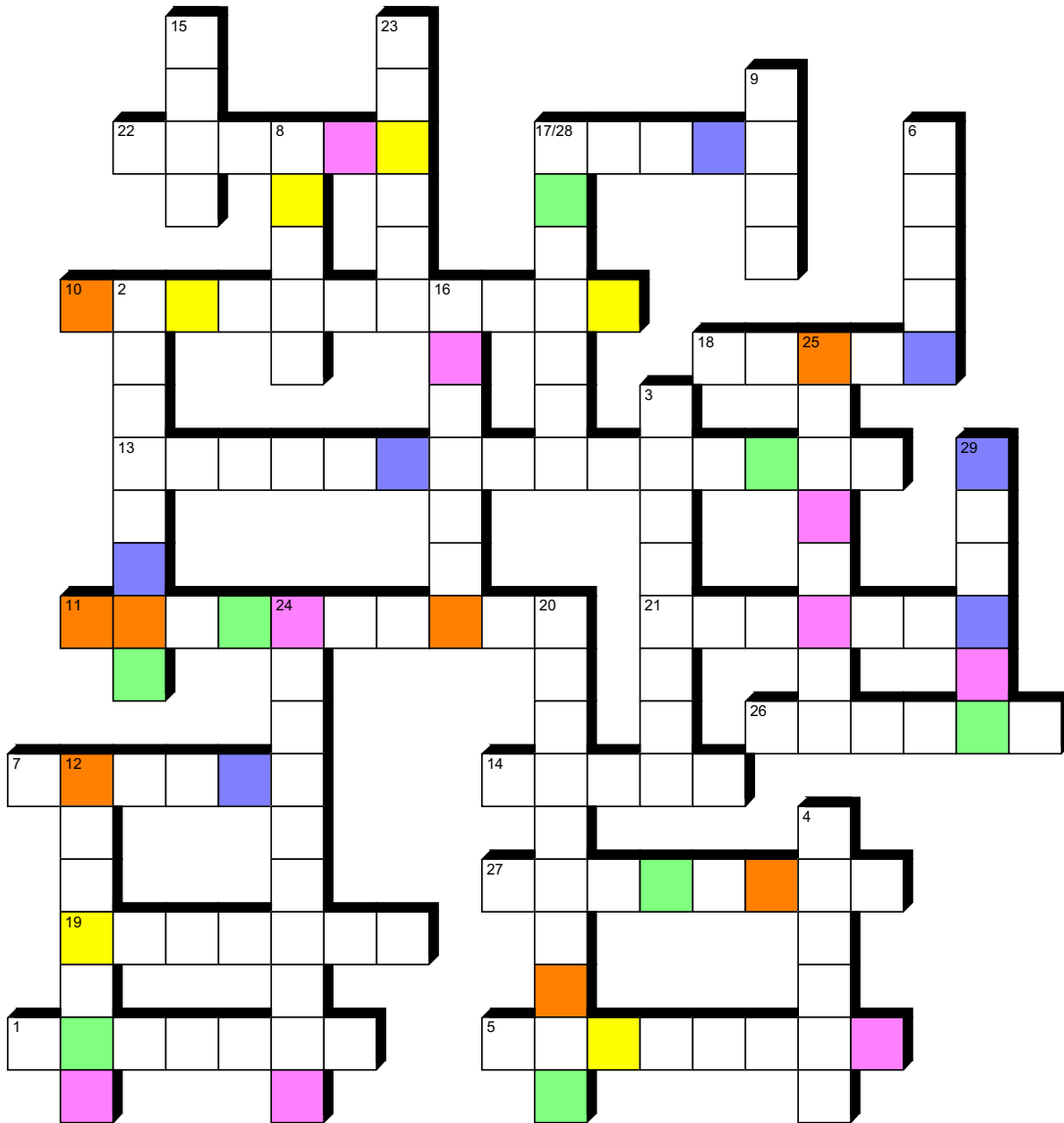





# Die Staaten Afrikas - Lage

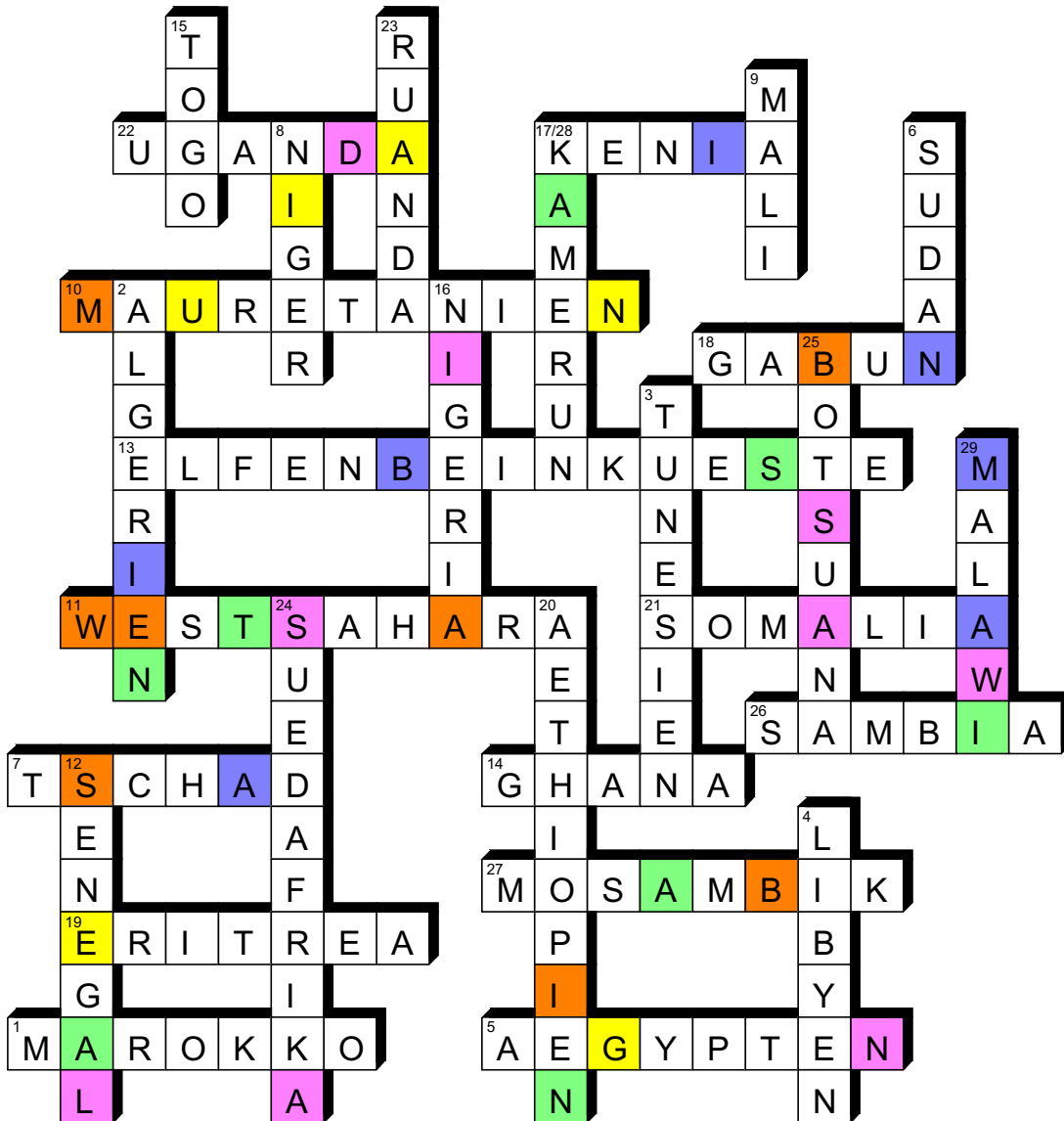


1. Am Mittelmeer und Atlantik gelegen
2. Flächengrößter der Mittelmeer gelegenen Staaten
3. Flächenkleinster der am Mittelmeer gelegenen Staaten
4. Grenz am Mittelmeer und sechs weiteren Staaten
5. Am Mittelmeer und am Roten Meer gelegen
6. Grenz ans Rote Meer und neun Staaten
7. Hat unter anderem Libyen und Niger als Grenze
8. Besitzt keine Küste, aber Algerien als Nachbarn
9. Grenzt an die Elfenbeinküste
10. Hat im Westen eine Atlantikküste
11. Hat die Kanarischen Inseln vor der Haustüre
12. Grenzt an Mali und den Atlantik
13. Hat das Teil eines Elefanten im Namen
14. Liegt östlich der Elfenbeinküste
15. Ein sehr 'schmaler' Staat mit dem Atlantik an der Südgrenze
16. Hat eine relativ kurze Grenzlinie zu Tschad
17. Liegt in der 'Kniekehle' Afrikas
18. Grenzt an Kamerun und den Atlantik
19. Grenzt an Äthiopien und das Rote Meer
20. Liegt in Ostafrika ohne Zugang zu einem Ozean
21. Ganz im Osten von Afrika
22. Am Viktoriasee gelegen
23. Auch am Viktoriasee gelegen
24. Ganz im Süden von Afrika
25. Im Süden Afrikas ohne Zugang zu einem Ozean
26. Grenzt südlich an die Demokratische Republik Kongo
27. Blickt in Richtung Madagaskar
28. Liegt am indischen Ozean
29. Grenzt an Mosambik

## Fünf weitere Staaten Afrikas:



# Die Staaten Afrikas - Lage



1. Am Mittelmeer und Atlantik gelegen
2. Flächengrößter der Mittelmeer gelegenen Staaten
3. Flächenkleinster der am Mittelmeer gelegenen Staaten
4. Grenz am Mittelmeer und sechs weiteren Staaten
5. Am Mittelmeer und am Roten Meer gelegen
6. Grenz ans Rote Meer und neun Staaten
7. Hat unter anderem Libyen und Niger als Grenze
8. Besitzt keine Küste, aber Algerien als Nachbarn
9. Grenzt an die Elfenbeinküste
10. Hat im Westen eine Atlantikküste
11. Hat die Kanarischen Inseln vor der Haustüre
12. Grenzt an Mali und den Atlantik
13. Hat das Teil eines Elefanten im Namen
14. Liegt östlich der Elfenbeinküste
15. Ein sehr 'schmaler' Staat mit dem Atlantik an der Südgrenze
16. Hat eine relativ kurze Grenzlinie zu Tschad
17. Liegt in der 'Kniekehle' Afrikas
18. Grenzt an Kamerun und den Atlantik
19. Grenzt an Äthiopien und das Rote Meer
20. Liegt in Ostafrika ohne Zugang zu einem Ozean
21. Ganz im Osten von Afrika
22. Am Viktoriasee gelegen
23. Auch am Viktoriasee gelegen
24. Ganz im Süden von Afrika
25. Im Süden Afrikas ohne Zugang zu einem Ozean
26. Grenzt südlich an die Demokratische Republik Kongo
27. Blickt in Richtung Madagaskar
28. Liegt am indischen Ozean
29. Grenzt an Mosambik

Fünf weitere Staaten Afrikas:

N A M I B I A

T A N S A N I A

G U I N E A

S I M B A B W E

S W A S I L A N D